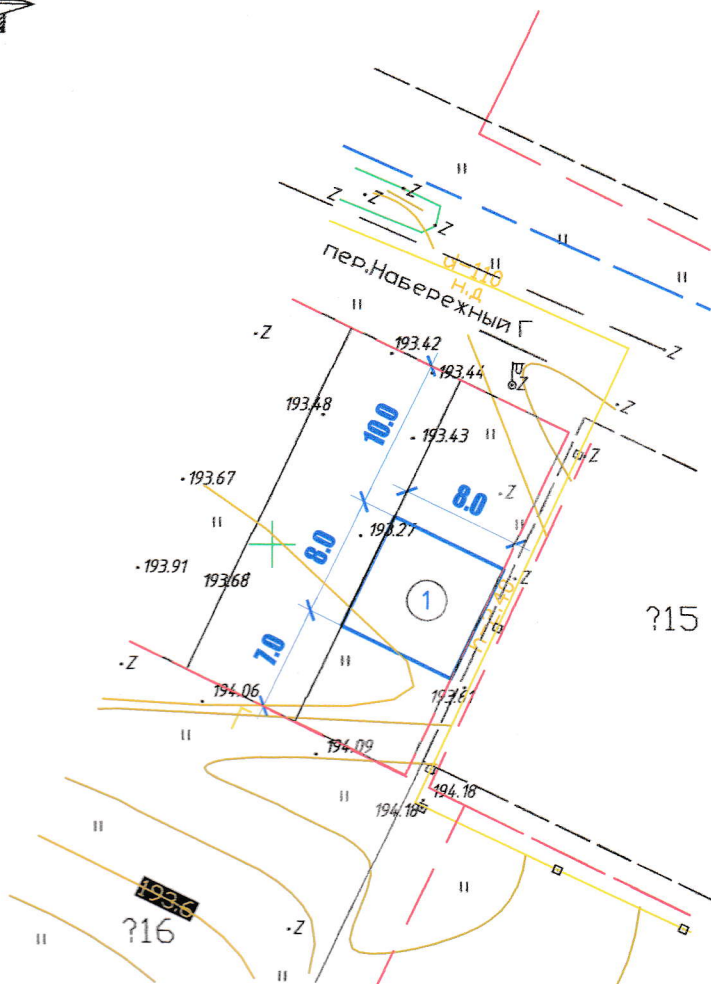
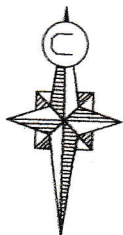



# Схема планировочной организации земельного участка



## ЭКСПЛИКАЦИЯ ЗДАНИЙ И СТРОЕНИЙ

Номер		Наименование и обозначение				Этажность	Площадь застройки, м <sup>2</sup>		Строительный объем, м		
1		Жилой дом блокированной застройки (проектируемый)				1	64.0				
						ПЗУ					
						г.Майкоп, х. Гавердовский, Пер. Набережный, 17					
Изм.	Кол.	Лист	№ док	Подпись	Дата				Стадия	Лист	Листов
Разработал		Шаков							П	1	1
ГИП		Гладченко				Схема планировочной организации земельного участка			ООО "АРТЕ-ПРОЕКТ" г. Майкоп		